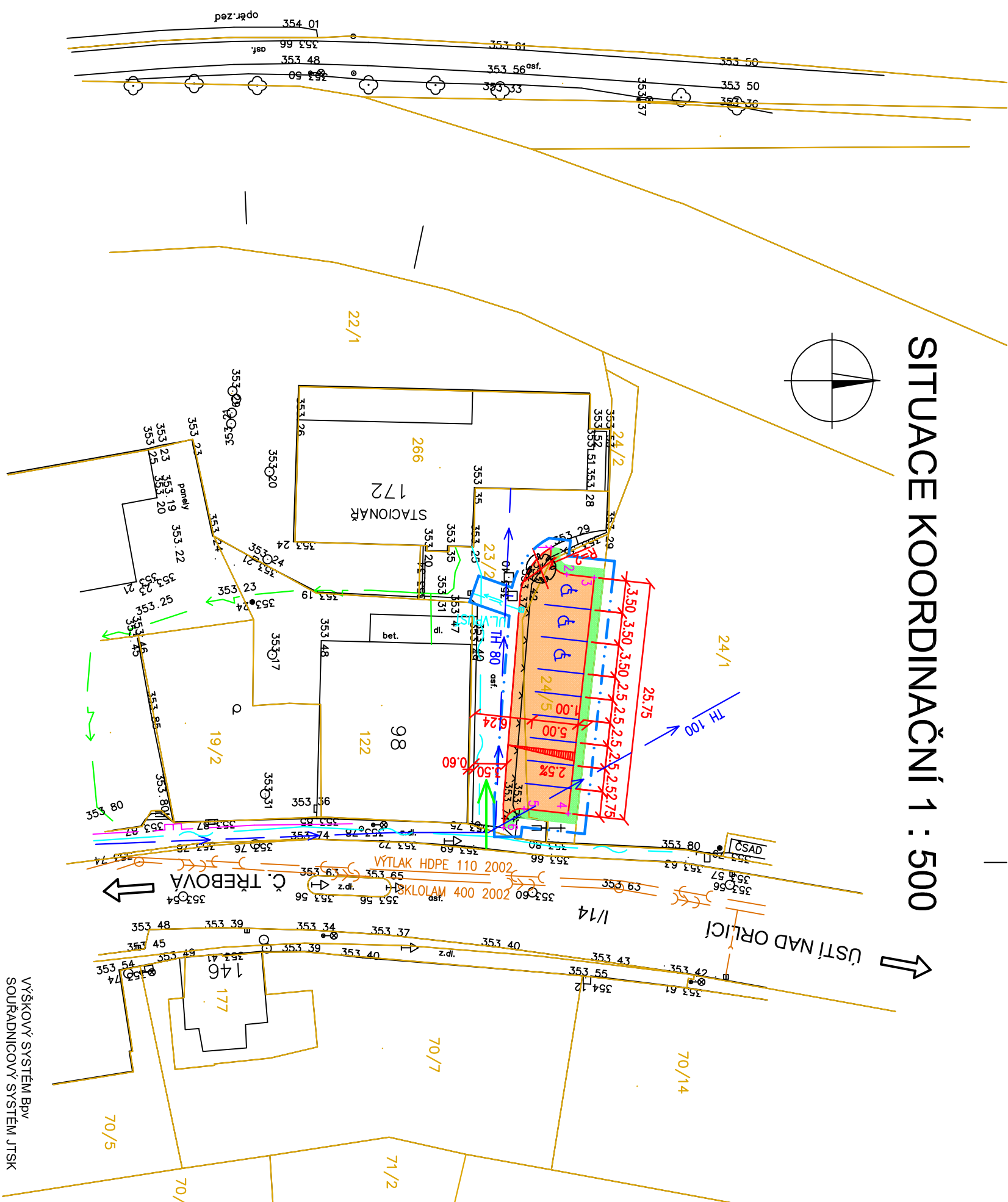
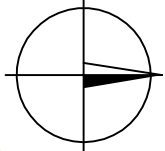


SITUACE KOORDINAČNÍ 1 : 500



LEGENDA

KATASTRALNÍ MAPA

PARKOVIŠTĚ – ASFALTOVÝ BETON

ZATRAVNĚNÁ PLOCHA

KANAL. PŘÍPOUKA

PODZEMNÍ VEDENÍ

KANALIZACE, ORVOS Č. TŘEBOVÁ, s.r.o.

VODOVOD, ORVOS Č. TŘEBOVÁ, s.r.o.

SÍŤ ELEKTRONICKÝCH KOMUNIKACÍ – SPOL. CETIN, a.s.
A KABEL. TELEVIZE CZ Č. TŘEBOVÁ, s.r.o.
PODZEMNÍ VEDENÍ NN – ČEZ DISTRIBUCE, a.s.

NTL PLYNOVOD – RWE DISTRIBUČNÍ SLUŽBY BRNO, s.r.o.


PODZEMNÍ VEDENÍ JSOU ZAKRESLENY ORIENTAČNĚ. PŘED ZAPOČETÍM ZEMNÍCH PRACÍ JE NUTNÉ ZAJISTIT JEJICH VYTÝČENÍ !

HRANICE STAVENIŠTĚ

PŘÍSTUP NA STAVENIŠTĚ

BOD	SOUŘADNICE	
	Y	X
1	601650.71	1078760.73
2	601647.80	1078759.04
3	601647.47	1078756.06
4	601621.87	1078758.89
5	601622.40	1078763.68
6	601620.35	1078765.90

SOUŘADNICE PARKOVIŠTĚ

Kreslí:		<div><div>OPTIMA spol. s r.o. PROJEKTOVÁ, INŽENÝRSKÁ A STAVBNÍ ČINNOST Žitkova 738, 566 01 Výšoké Mlýno tel.: 465 420 911 e-mail: info@optima-wm.cz</div></div>	
Zpracoval:	ŠEJNOHA J.		
Zodp. projektant:	ŠEJNOHA J.		
Hlavní projektant:	Ing. ŠEJBAL B.		
Technická kontrola:	Ing. ŠEJBAL B.		
Koj: PARUBICKÝ	Okres:	Obec: ČESKÁ TŘEBOVÁ	
Investor: MĚSTO ČESKÁ TŘEBOVÁ		Stupeň:	DSP
ROZŠÍŘENÍ PŘÍJEZDOVÉ KOMUNIKACE A PARKOVIŠTĚ U STACIONÁŘE V ČESKÉ TŘEBOVÉ - LHOTCE		Zak. č.:	4148-16-3
		Arch. č.:	3476
		Datum:	8/2016
		Formát:	2 A4
Obsah:	Měř.:		Číslo příl. výkresu:
SITUACE KOORDINAČNÍ		Kétý m	1:500 B.2